SEZIONE 1

STATO DI PROGETTO FASE 1-FASE 2-FASE 3

scala 1:500

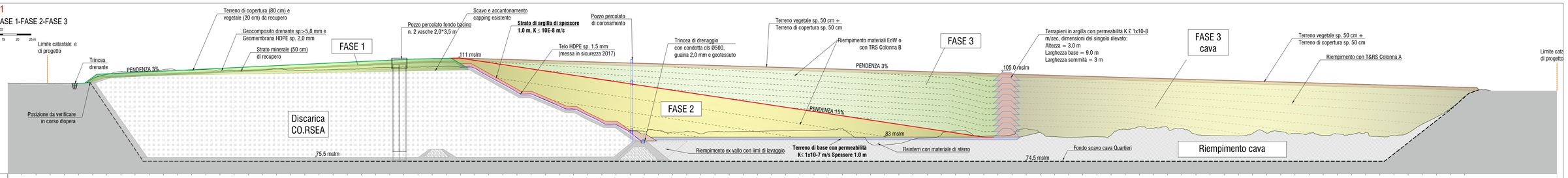

SEZIONE 2

STATO DI PROGETTO FASE 1-FASE 2-FASE 3

scala 1:500

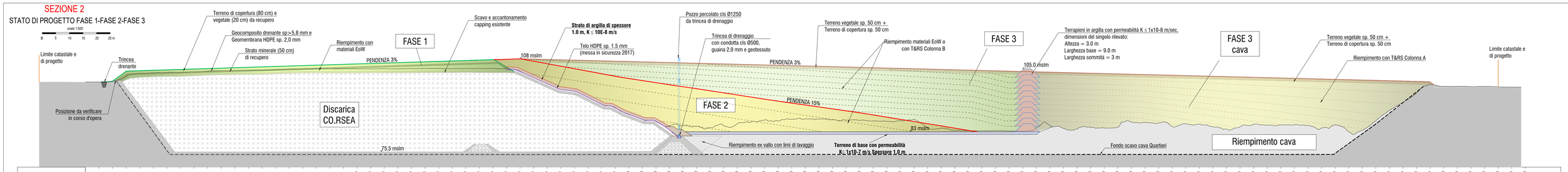

LEGENDA

- LIMITI CATASTALI DI PROGETTO
- AREA ATTUALE DISCARICA CORSEA E IMPIANTI
- AREA DISCARICA CORSEA (stato di progetto)
- AREA CAVA QUARTIERI (stato di progetto)
- AREE DI PERTINENZA DI PROPRIETA' DI CO.RSEA
- POZZO DI SFIATO PER LA CAPTAZIONE DEL BIOGAS
- POZZO PERCOLATO DI CORONAMENTO E DI RILANCIO TRINCEA DRENANTE DELLE ACQUA DI DILAVAMENTO DELLA SOMMITA'
- FASE 3: RICOMPOSIZIONE FINALE DELLA CAVA SIG
- FASE 3: RIEMPIMENTO DELLA DISCARICA CO.RSEA
- FASE 2: SCARPATA SUD CON PENDENZA DEL 15%
- FASE 1: RIBAULATURA DELLA DISCARICA
- CURVE DI LIVELLO DEL TERRENO A RIEMPIMENTO DELLA DISCARICA E RICOMPOSIZIONE DELLA CAVA COMPLETATE

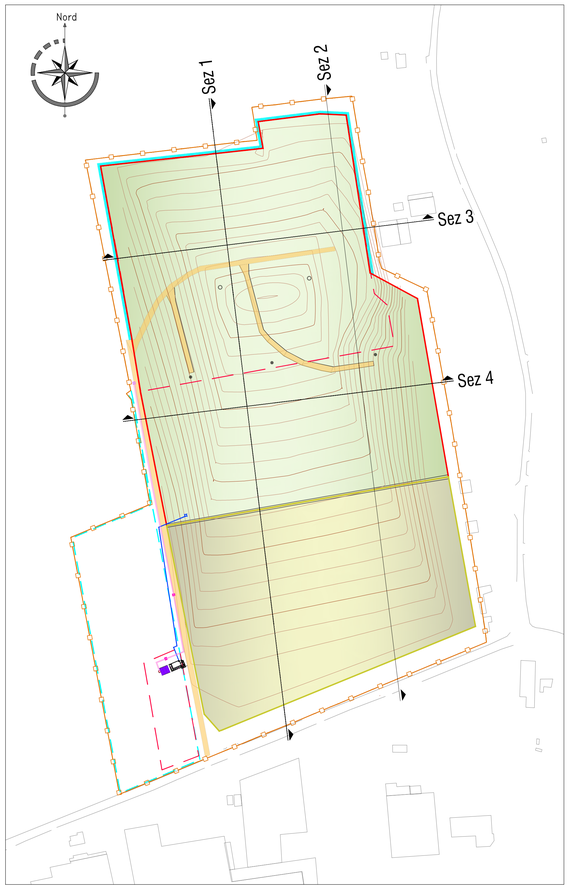

SEZIONE 3

STATO DI PROGETTO FASE 1-FASE 2-FASE 3

scala 1:500

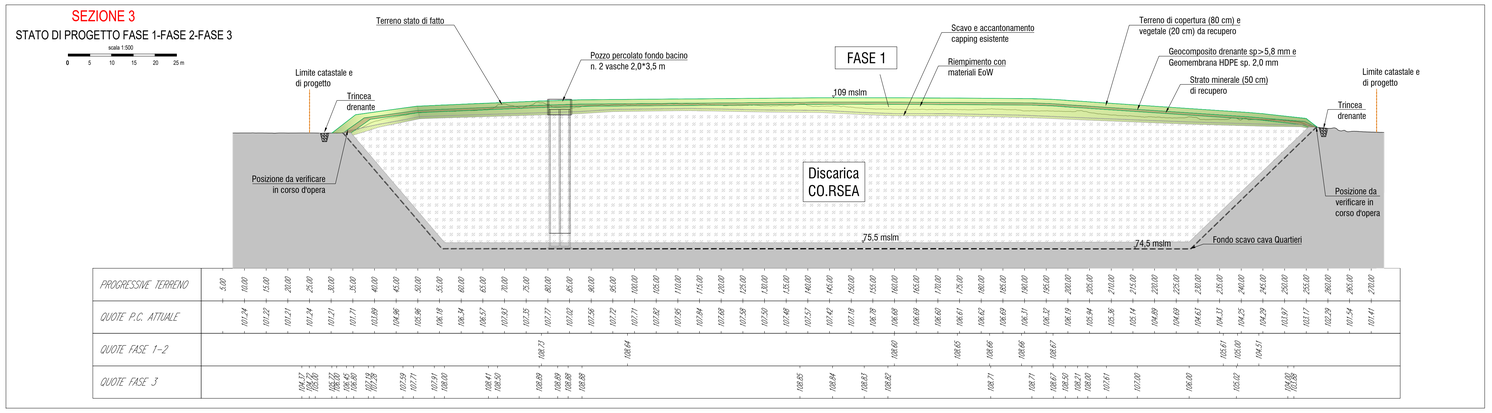

SEZIONE 4

STATO DI PROGETTO FASE 1-FASE 2-FASE 3

scala 1:500

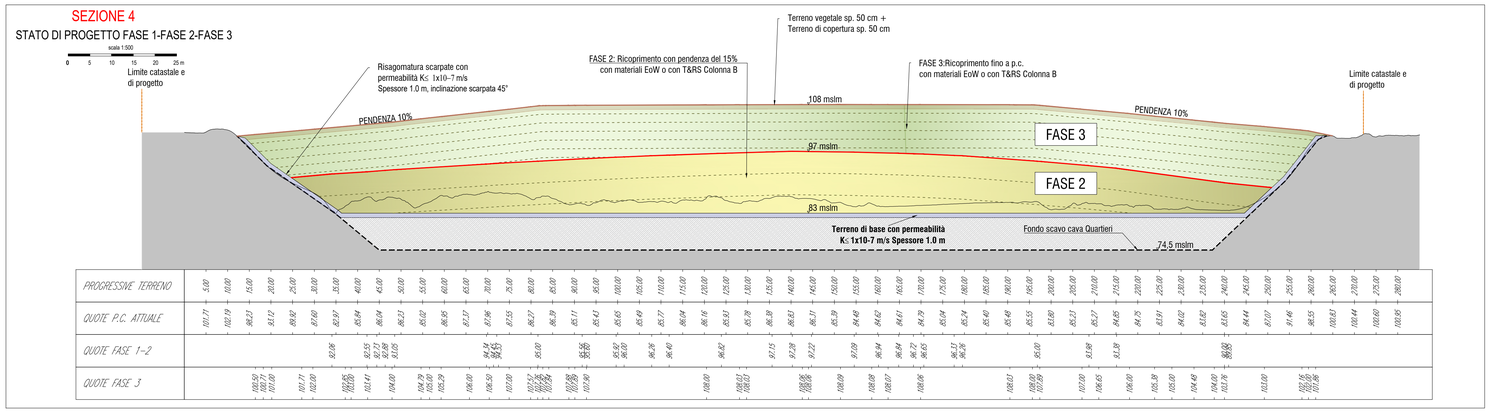

GIARA

GIARA ENGINEERING S.R.L.
Via Puccini, 10 - VICENZA
tel. 0444/960757
e-mail giaraengi@gmail.com
PEC: giaraengi@pec.it

PROVINCIA DI VICENZA

Progetto di ribaulatura con stabilizzazione delle scarpate e ricomposizione ambientale della discarica Corsea in località Quartieri in comune di Sarcedo

PROGETTO DEFINITIVO

TITOLO TAVOLA: SEZIONI ATTUALI E DI PROGETTO CON FASE 1, FASE 2, FASE 3	n.: **TAV. 03**
DATA: APRILE 2026	SCALA: 1:500
I PROGETTISTI: dott. geol. Giuseppe Franco CARTERI (Ordine dei Geologi del Veneto n. 494)	COMMITTENTE: **SIG SpA** Via Meccanicana, 360 DUEVILLE (VI) SIG S.p.A. il legale rappresentante:
CODICE ELABORATO: CORSEA_2025-Tavola 3_FASE 1-2-3 sezioni.dwg	

Revisione	Data	
01	Aprile 2026	Revisione
00	Novembre 2025	Prima emissione